



ST CLAUDE · TORCOLS ·
CITÉ VIOTTE · VALENTIN ·
HAUTS DE CHAILLUZ

**Bus&tram,
Parkings Relais,
train, vélo**

L'ESSENTIEL POUR VOS DÉPLACEMENTS



Ginko
pour voyager dans le Grand Besançon

QUATRE ANNÉES APRÈS LA MISE EN SERVICE DU NOUVEAU RÉSEAU GINKO EN 2014, AVEC EN FER DE LANCE SES DEUX LIGNES DE TRAMWAY, LE RÉSEAU DE TRANSPORT PUBLIC DE LA COMMUNAUTÉ D'AGGLOMÉRATION DU GRAND BESANÇON ÉVOLUE À NOUVEAU EN PROFONDEUR.

L'intégration de 15 nouvelles communes, dont Saint-Vit et Devecey, à la Communauté d'Agglomération et le renouvellement de la Délégation de Service Public, avec le choix de Keolis comme nouveau délégataire pour les lignes urbaines, et des Marchés d'Affrètement pour les lignes périurbaines, nous ont amenés à réexaminer le réseau Ginko.

Nous l'avons fait avec la volonté d'accroître la place des transports en commun dans l'ensemble des déplacements et d'améliorer la qualité de service. Comme nous nous y étions engagés lors de l'extension de l'Agglomération, le réseau Ginko dessert désormais l'ensemble des communes du Grand Besançon.

Dès la rentrée, après des mois d'études et de concertation, vous pouvez donc bénéficier d'un réseau profondément renouvelé. Tout en restant fidèle aux grands principes d'organisation, ce réseau comprend des changements importants et de nombreuses innovations, tant sur Besançon que sur les communes périurbaines. Cela concerne aussi bien des lignes nouvelles ou remodelées, que des services nouveaux, des adaptations de fréquences ou d'amplitude horaire ou encore le déploiement de nouveaux outils technologiques.

Alors à ceux qui nous rejoignent, mais aussi à ceux d'entre vous qui sont de fidèles utilisateurs de nos services, nous vous souhaitons de bons voyages sur les lignes de votre réseau Ginko !

Michel LOYAT

Vice-Président du Grand Besançon
en charge des transports

Jean-Louis FOUSSERET

Président du Grand Besançon
Maire de Besançon

Nouveautés Ginko au 1 ^{er} septembre.....	p. 4 et 5
Lignes dans votre secteur.....	p. 6 et 7
Depuis chez vous, y aller avec Ginko.....	p. 8 et 9
Bus, tram, vélo, train, voiture.....	p. 10 et 11
Tarifs, comment s'abonner ?.....	p. 12 et 13
Nouveau site, nouvelles appli.....	p. 14 et 15

Ginko
pour voyager dans le Grand Besançon

**POUR UNE MOBILITÉ
PLUS AGRÉABLE,
PLUS DURABLE,
PLUS CONNECTÉE,
SOURCE DE VITALITÉ
POUR TOUS !**



1^{ER} SEPTEMBRE 2018, GINKO S'AJUSTE À VOTRE TEMPO

Pour répondre aux évolutions des rythmes de vie, aux besoins de déplacement des grand bisontins, pour offrir plus de simplicité, plus d'attractivité toute l'année :

PLUS DE BUS ET DE TRAMS PENDANT LES PETITES VACANCES SCOLAIRES

Pas de changements d'horaires sur les lignes tram et un bus toutes les 10 minutes sur les LIANES 3 à 6.

GARE VIOTTE : PLUS DE TRAMS

A votre sortie du train, bus et trams vous attendent.

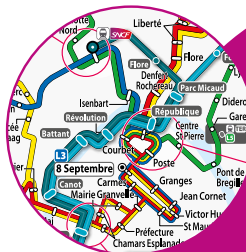
DES BUS ET DES TRAMS PLUS TARD EN SOIRÉE

Après 21h, un tram toutes les 15 minutes entre les stations « Parc Micaud » et « Hauts du Chazal ».

Des bus toutes les 15 minutes sur l'itinéraire commun des LIANES 4 et 6, entre les arrêts « Pont des Cras » et « 8 Mai ».

GINKO CLINIQUES

Un nouveau service sur réservation pour se rendre le dimanche à la clinique St Vincent ou à la Polyclinique au départ de « Micropolis » et de « Temis ».



**NOUVEAU PLAN
DES LIGNES,
NOUVEAUX
HORAIRES
DISPONIBLES**

sur www.ginko.voyage
et à la boutique Ginko

POUR SE DÉPLACER DANS LE GRAND BESANÇON



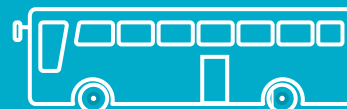
• 2 LIGNES TRAM : T1 et T2

7j/7 de 5h à 1h du lundi au mercredi, jusqu'à 2h du matin du jeudi au samedi.



• 4 LIGNES À NIVEAU ÉLEVÉ DE SERVICES (LIANES) :

L3, L4, L5 et L6, 7j/7 de 5h à 1h du jeudi au samedi, 0h du dimanche au mercredi.



• 11 LIGNES URBAINES :

lignes 7 à 24, du lundi au samedi, de 6h à 20h et ligne **GINKO CITADELLE**

• 29 LIGNES PÉRIURBAINES : lignes 51 à 86

du lundi au samedi, de 6h à 19h30

• DES LIGNES COMPLÉMENTAIRES sur réservation

• DES LIGNES DIABOLO

• UN SERVICE DÉDIÉ AUX PERSONNES À MOBILITÉ RÉDUITE sur l'ensemble du territoire de l'agglomération : **GINKO ACCESS**



• 16 GARES TER

Les abonnements Ginko (sauf PASS +63) sont valables sur les lignes TER dans le Grand Besançon, sans supplément de prix



• 5 PARKINGS RELAIS aux principales entrées de la ville : Temis, Micropolis, Hauts du Chazal, Fort Benoît, Ile de France

• 19 VOITURES CITIZ (dont une PMR) en autopartage

• 200 VÉLOS VÉLOCITÉ en libre-service



ACCESSIBILITÉ

TRAM 2 lignes 100 % accessibles
BUS 92 % des bus urbains accessibles

NOUVEAUTÉS ET LIGNES DANS VOTRE SECTEUR

ST CLAUDE • TORCOLS • CITÉ VIOTTE • VALENTIN HAUTS DE CHAILLUZ

SECTEUR VALENTIN : NOUVELLE LIGNE 8

- Des bus plus nombreux avec un passage toutes les 15 à 20 minutes de septembre à juin
- Des bus jusqu'à 23 h

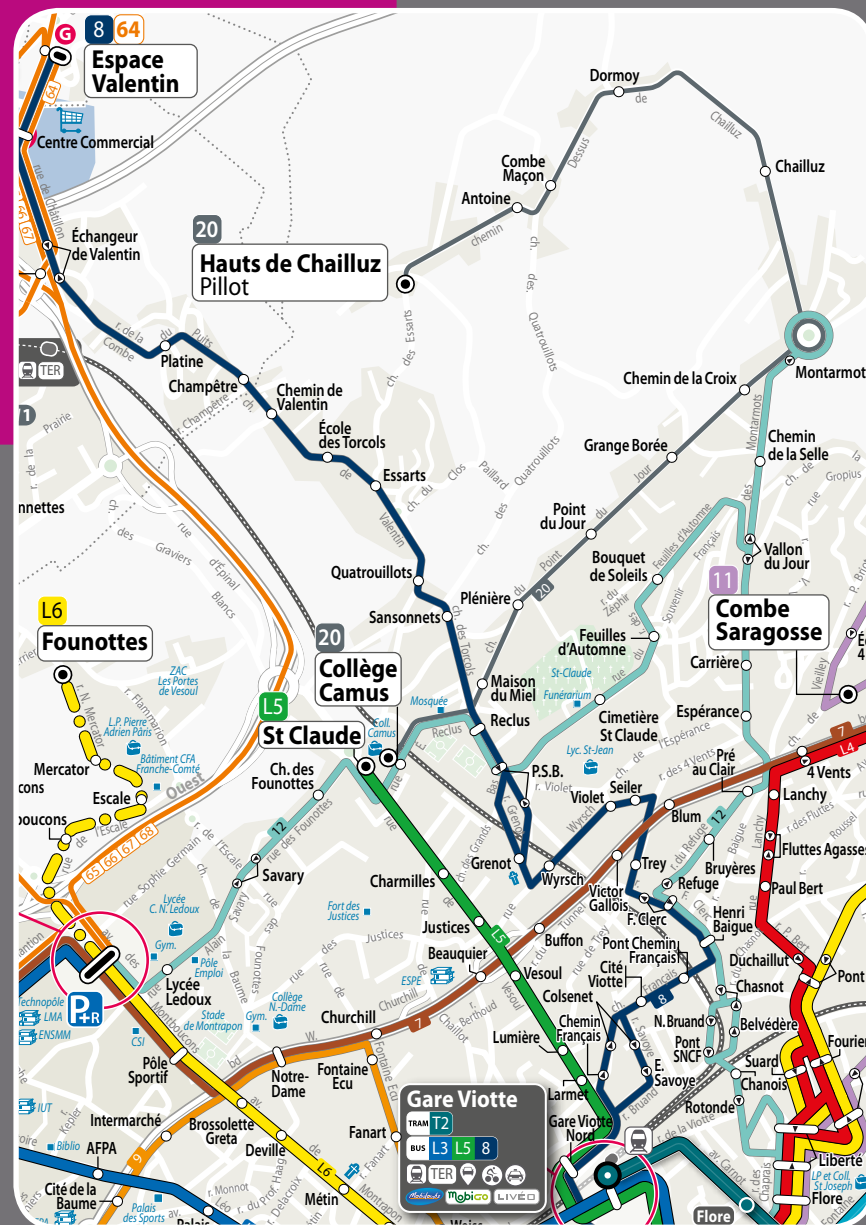
LIANES 5 Plus de bus pendant les petites vacances scolaires :

- De septembre à juin : un bus toutes les 10 à 15 minutes.
- Des bus plus tard le soir jusqu'à 1h30 du jeudi au samedi

LA LIGNE 12 REMPLACE LA LIGNE 23 DANS LE SECTEUR VALLON DU JOUR

Connexion au centre-ville via le pôle République

LIGNES	Destinations	Jours de fonctionnement	Amplitude	En heures de pointe, un bus toutes les...
L5	St Claude <> Bregille	Du lundi au dimanche	5h30 - 00h (dimanche au mercredi) 1h30 (jeudi au samedi)	10 minutes
7	UFR Médecine Pharma <> Palente Espace Industriel	Du lundi au samedi	6h - 21h	8 minutes
8	Valentin <> Battant	Du lundi au samedi	6h - 23h	15 minutes
12	St Claude <> Prés de Vaux	Du lundi au samedi	6h45 - 19h	30 minutes
20	Hauts de Chailluz <> Collège Camus	Du lundi au samedi	-	2 allers retours / jour (1 seul le mercredi) + offre sur réservation
D4	Trey <> Lycée Ledoux	Du lundi au vendredi en période scolaire	-	1 aller - 2 retours / jour (1 seul le mercredi)
D5	Gare Viotte <> Founottes	Du lundi au vendredi en période scolaire	-	1 aller retour / jour (2 retours le vendredi)
D9	Montarmots <> Lycée Pergaud	Du lundi au vendredi en période scolaire	-	1 aller - 2 retours (1 seul le mercredi)



DEPUIS VOTRE QUARTIER, REJOIGNEZ FACILEMENT

LE CENTRE-VILLE

. Rejoignez le centre-ville grâce aux lignes L5, 8 ou 12 selon votre secteur.

LA GARE VIOTTE

. Rejoignez le gare Viotte grâce aux lignes L5 ou 8. Vous avez la possibilité de descendre aux arrêts « Gare Viotte Nord » (anciennement arrêt « Midol ») ou l'arrêt gare Viotte.

LE CHRU MINJOZ / UFR MÉDECINE PHARMA

. Rejoignez le CHRU Jean Minjoz en empruntant les lignes L5 ou 8 jusqu'à « Gare Viotte » puis la ligne de tramway T2 direction « Hauts du Chazal » jusqu'à la station « CHRU Minjoz ».

LA POLYCLINIQUE DE FRANCHE-COMTÉ

. Rejoignez directement la polyclinique de Franche-Comté grâce à la nouvelle ligne 7 en direction des Hauts du Chazal.

LE CENTRE COMMERCIAL CHÂTEAUFARINE

. Rendez-vous au centre commercial Châteaufarine en empruntant les lignes L5, 8 ou 12 jusqu'au centre-ville puis la LIANES L4 direction « Châteaufarine ».

LE CENTRE COMMERCIAL CHALEZEULE

. Rejoignez le centre commercial Chalezeule en empruntant les lignes L5, 8 ou 12 jusqu'au centre-ville puis la ligne de tram T1 direction « Chalezeule ».

LE CAMPUS DE LA BOULOIE

. Rejoignez le campus de la Bouloie en empruntant les lignes 7 ou 12.

LE COLLÈGE CAMUS

. Montez à bord des lignes L5, 12, 20 ou utilisez la ligne Diabolo 4.

LE LYCÉE LEDOUX

. Rejoignez le lycée grâce aux lignes 7 ou 12 ou en empruntant les lignes Diabolo 4 ou 5.

LE LYCÉE PERGAUD

. Utilisez la ligne 7 ou empruntez les lignes Diabolo 6 ou 9.



**LIGNES À EMPRUNTER ?
TEMPS DE TRAJET ?**

*Calculez votre itinéraire
sur www.ginko.voyage*

LE PLEIN DE SOLUTIONS AVEC GINKO

Avec Ginko, vous êtes libre. Libre de choisir le mode de déplacement le plus adapté à vos besoins ou vos envies. Libre de combiner à volonté bus, tram, car, train, vélo et voiture.

VOITURE + BUS&TRAM

Parkings Relais (P+R) : pas de souci de parking ni d'embouteillage !

Hauts du Chazal, Temis, Micropolis, Fort Benoît, Ile de France.

Les P+R Ginko permettent de stationner sa voiture et de rejoindre rapidement sa destination en bus ou en tram.

ÉCONOMIQUE !

Gratuit pour les abonnés Ginko
4,30€* la journée avec le PASS 24h
pour le conducteur et tous les passagers (jusqu'à 7 personnes).
* hors coût du support de 0,20€

Autopartage Citiz

Vous avez besoin d'une voiture seulement de temps en temps, pour une course, vos loisirs, une escapade ? Citiz vous permet de louer une voiture en libre-service, pour une heure, un jour ou plus : **19 voitures (dont une PMR) disponibles, réparties sur 14 stations dans Besançon.**

www.bfc.citiz.coop

VOUS ÊTES ABONNÉ GINKO ?

L'abonnement Citiz est offert !
Vous ne payez que l'utilisation.

TRAIN + BUS&TRAM

16 gares TER dans le Grand Besançon.

Pour des liaisons rapides et efficaces, une véritable alternative à la voiture !
À votre arrivée en gare, les bus&tram prennent le relais, avec le même abonnement !

<https://www.ter.sncf.com/bourgogne-franche-comte>

CARTE GINKO MOBILITÉS Une seule carte, tous les choix !

Avec la carte Ginko Mobilités munie d'un abonnement Ginko vous accédez :

- aux services VéloCité (vélos en libre-service) et Citiz (autopartage). Les frais d'adhésion et l'abonnement sont offerts.
- aux lignes Train TER dans le Grand Besançon, sans supplément de prix (sauf abonnement PASS +63).



VÉLO + BUS&TRAM

Vélos en libre-service Vélocité

200 vélos répartis dans 30 stations à proximité des lignes bus&tram Ginko.

<http://www.velocite.besancon.fr>

PRATIQUE !

L'appli Ginko vous permettent de consulter en temps réel le nombre de vélos disponibles à chaque station Vélocité !



VOUS ÊTES ABONNÉ GINKO ?

L'abonnement Vélocité est offert !
Vous ne payez que l'utilisation.



« Dès qu'il fait beau, j'opte pour le vélo !
À la descente du tram, je prends un Vélocité grâce à ma carte Ginko Mobilités pour rejoindre mon travail.
#GOGINKO !

NOUVEAU ! GINKO VÉLOPARK

ABRIS VÉLO SÉCURISÉ

Pour stationner son vélo en toute sécurité !

2 stations vélos :

- LIANES 3 / arrêt « Crous Université »
- Ligne T1 / station « Marnières »

• PASS Ginko VéloPark

2 € / mois ou 20 € / an

• Accès gratuit pour les abonnés annuels Ginko



UN TARIF POUR CHACUN

Carte rechargeable



A VALIDER
À BORD!

Que vous soyez voyageur occasionnel ou régulier, scolaire, étudiant, actif ou retraité, Ginko propose un large choix de titres adaptés aux besoins de chacun.

LES TITRES

PASS VOYAGES

- . PASS 1 h : 1,40 €
- . PASS 24 h : 4,30 €
- . PASS 10 voyages : 12,50 €

PASS ABONNEMENTS

Les abonnements Ginko permettent de voyager à volonté, sur toutes les lignes de bus et tram et sur les lignes de train TER dans le territoire du Grand Besançon, sans supplément de prix (sauf PASS +63).

- . PASS 4/17 ans.....16,50€/mois | 178€/an
- . PASS 4/17 ans réduit..... 11,40€/mois | 121,80€/an
- . PASS 18/25 ans..... 27,70€/mois | 277€/an
- . PASS Sésame..... 42,50€/mois | 425€/an
- . PASS + 63 ans 31,30€/mois | 313€/an
- . PASS PMR..... 30,20€/mois | 302€/an
- . PASS CMU..... 18,50€/mois
- . PASS Demandeur d'emploi..... tarif selon la situation

LE PLEIN D'AVANTAGES AVEC LA FORMULE ANNUELLE !

- Deux mois gratuits (sauf PASS 4/17, un mois gratuit)
- Réductions et gratuités chez près de 30 partenaires Ginko

LES SUPPORTS DE TITRES

LA CARTE RECHARGEABLE ANONYME 0,20€

Adaptée aux besoins de déplacement occasionnels, elle se partage et se prête. Elle permet de voyager à plusieurs, pour 1 heure ou 24 heures. En vente à bord des bus, aux distributeurs automatiques, dans les Relais et à la boutique Ginko. Elle se recharge.

LA CARTE GINKO MOBILITÉS 4€

Personnelle, elle charge tous les types de titres : PASS Voyages ou PASS Abonnements en formule mensuelle ou annuelle.

Carte Ginko Mobilités en vente à la boutique Ginko et en ligne sur www.ginko.voyage



« Avec la prime transport, mon employeur prend en charge 50% du prix de mon abonnement. Je voyage à volonté sur les lignes Ginko pour 21,50€/mois, soit environ 0,70€/jour ! ».

#GOGINKO !

LE CHOIX POUR ACHETER SON TITRE DE TRANSPORT

Auprès des conducteurs de bus, aux distributeurs automatiques, aux stations du tram et de la LIANES 3, dans les Relais Ginko et à la boutique Ginko et en ligne sur www.ginko.voyage ! **NOUVEAU!**

PRATIQUE !

Avec la carte Ginko Mobilités selon les mois et vos besoins, vous pouvez charger soit un PASS Abonnement, soit des PASS Voyages.

N'OUBLIEZ PAS !

JE MONTE,
JE VALIDE !

même en
correspondance

Pour lutter contre la fraude et pour adapter le réseau aux besoins des voyageurs



ZOOM SUR...

PASS 24H

Valable 24h dès la première validation

PASS TRIBU

Un seul titre pour toute la tribu !

Voyagez ensemble, de 3 à 5 personnes pendant 24h

pour seulement 8,80€ !

PASS GINKO CITADELLE

Entrée à la Citadelle + PASS 24h bus&tram

Profitez de 2€ de réduction sur l'achat des 2 titres cumulés

Adulte 13€
Tarif réduit 10,90€
Enfant 7,40€

hors coût du support de 0,20€

En vente aux distributeurs automatiques, dans les Relais Ginko et à la boutique Ginko.

NOUVEAU SITE, NOUVELLE APPLI.

VOYAGER AVEC GINKO N'A JAMAIS ÉTÉ AUSSI SIMPLE !

Consulter ses horaires en temps réel, connaître son itinéraire, recevoir les infos trafic, réserver un service, commander sa carte Ginko Mobilités, recharger son abonnement, mais aussi s'informer sur tous les modes complémentaires aux bus et trams : vélo, autopartage, parkings... Le nouveau site et la nouvelle appli Ginko Mobilités facilite vos déplacements.



CALCUL D'ITINÉRAIRE

Comment j'y vais avec Ginko et en combien de temps ?

Indiquez :

- . Votre point de départ (rue, arrêt, lieu)
- . Votre point d'arrivée,
- . La date et l'heure à laquelle vous souhaitez partir ou arriver **ETHOP!**

Ginko vous propose l'itinéraire le plus rapide

en vous indiquant les lignes à emprunter, votre temps de trajet (y compris la marche à pied pour rejoindre votre arrêt de départ ou votre point d'arrivée).

MULTIMODAL !

Pour combiner vélo et bus ou tram (vélo personnel ou Vélocité) ou voiture et bus ou tram, des options à cocher permettent d'intégrer le vélo ou la voiture dans le calcul de solutions.



BOUTIQUE EN LIGNE, **NOUVEAU!**

Disponible sur www.ginko.voyage et sur l'appli Ginko

, depuis chez soi ou pendant un trajet, la boutique en ligne Ginko vous simplifie la vie.

- . Rechargement de carte
- . Commande de carte
- . Consultation de contenu
- . Édition de justificatifs d'achat
- . Gestion des prélèvements automatiques

LES PLUS !

- | Téléchargez vos justificatifs d'achat.
- | Pratique pour la prime Transports employeur.



VOYAGE EN TEMPS RÉEL !

Dans combien de temps passe mon bus ou mon tram ?

Ginko vous indique les prochains temps de passage de votre ligne en temps réel. Pas d'attente inutile à la station !

Alertes info trafic

Travaux sur la ligne, déviation inopinée, intempéries ?

Restez informé en temps réel !

Dans l'Espace Perso Ginko, enregistrez vos lignes et arrêts favoris pour recevoir les infos trafic par mail et notifications.

Vélocité, combien de vélos disponibles ?

PRATIQUE !

L'appli Ginko Mobilités vous indique en temps réel les vélos Vélocité disponibles et les places restantes à chaque station.



« Sur l'appli Ginko Mobilités, j'ai choisi mes lignes et arrêts favoris. J'accède maintenant directement à mes horaires en temps réel et je suis avertie en cas de perturbations ».

#GOGINKO !



RENDEZ-VOUS GINKO !
. INFO NOUVEAU RÉSEAU
. VENTE CARTES
ET ABONNEMENTS

À VOTRE RENCONTRE !

du 30 août au 5 septembre,
les conseillers Ginko
vous informent
aux principaux arrêts
et à bord des bus et trams.

- . Galerie Casino, **Saône** | 24 août
- . Galerie marchande, **Châteaufarine** | 28 août
- . Place du Huit Septembre (*Bus info Ginko*), **Besançon** | 28 août
- . Galerie Super U, **Pouilley-les-Vignes** | 29 août
- . Galerie Super U, **Saint-Vit** | 30 août
- . UFR Médecine Pharmacie, **Besançon** | 30 août
- . Galerie Super U, **Devecey** | 31 août
- . Galerie Carrefour, **Chalezeule** | 31 août
- . Campus de la Bouloie, **Besançon** | 1^{er} septembre
- . UFR Sciences du Langage, **Besançon** | 3 septembre

03 70 27 71 60 (prix d'un appel local)

LES CONSEILLERS GINKO
VOUS RENSEIGNENT
du lundi au samedi / 7h • 19h

La boutique Ginko

CONSEILS ET INFORMATIONS

Bus&tram, Parkings Relais, Citiz et Vélocité

- Création de cartes Ginko Mobilités
- Vente de tous les titres
- Demande de prélèvement automatique

Centre St Pierre • 28, rue de la République • Besançon
du lundi au samedi / 10h • 19h

www.ginko.voyage

horaires • itinéraires • info trafic • boutique en ligne

L'appli

horaires en temps réel • itinéraires • info trafic



Aimez, commentez, partagez